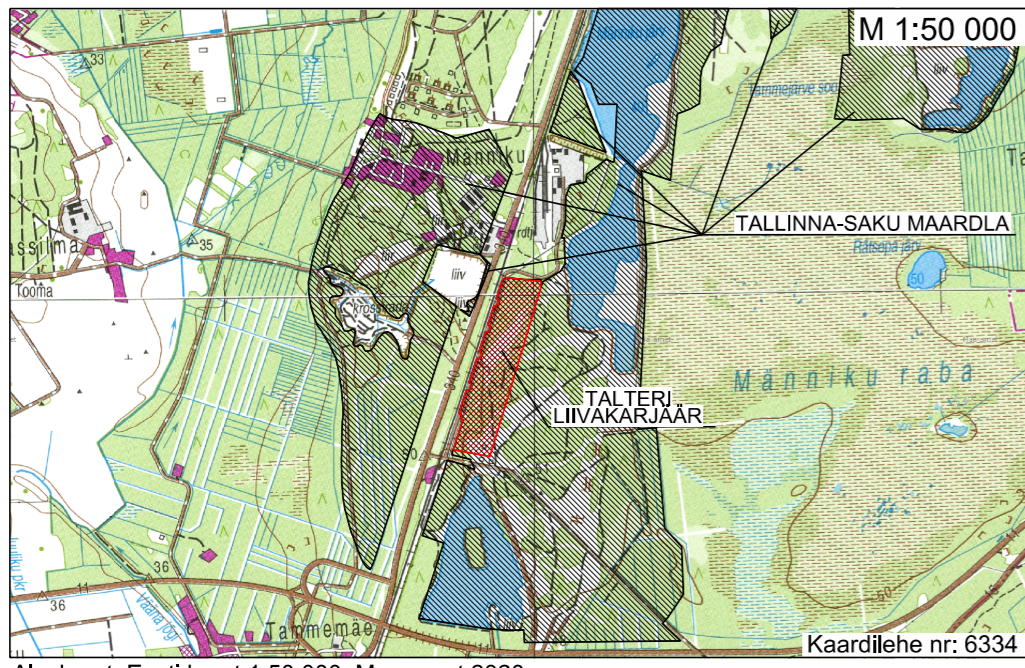


437 m
PA-118

ASUKOHA SKEEM


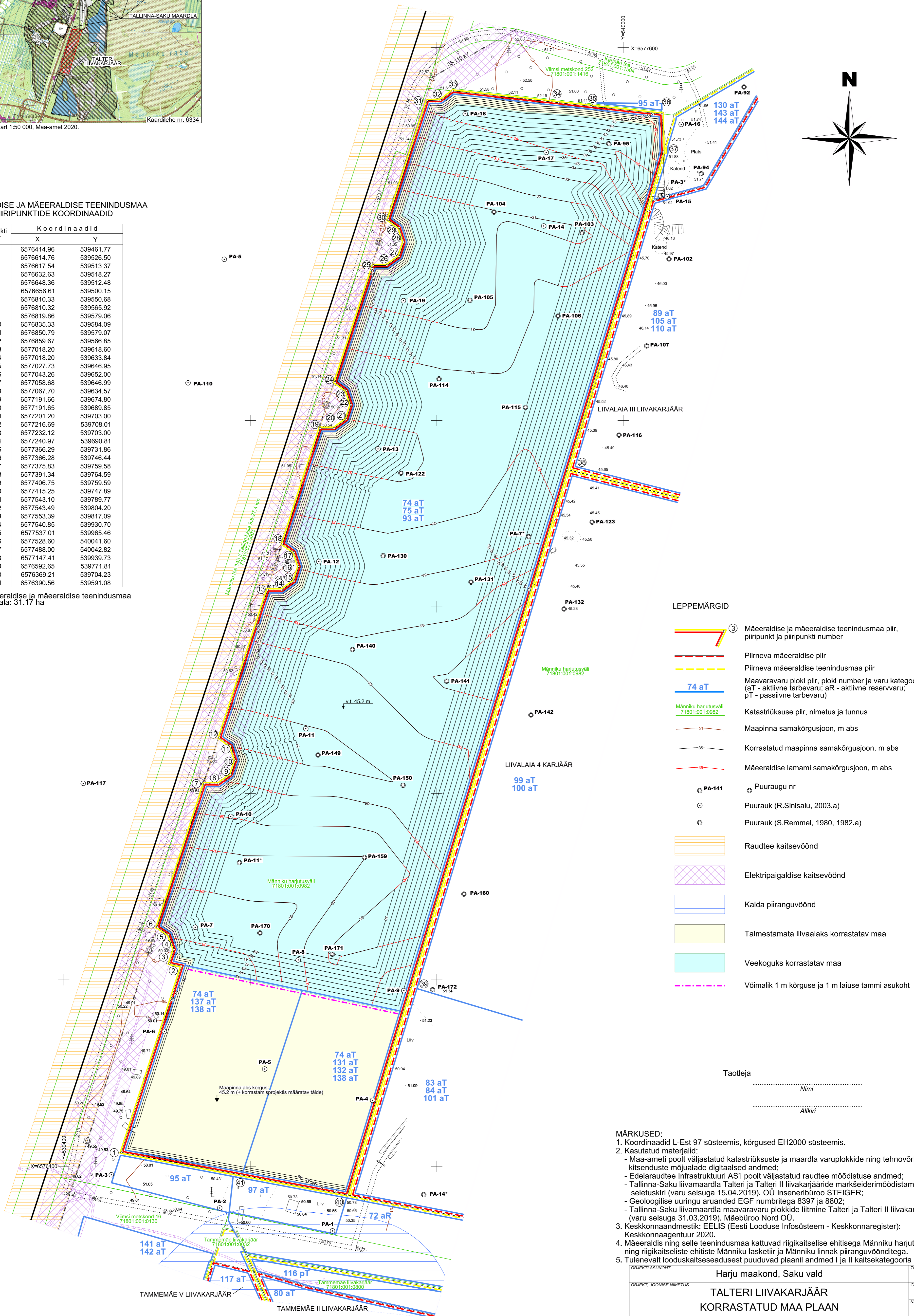


Aluskaart: Eesti kaart 1:50 000, Maa-amet 2020.

MÄEERALDISE JA MÄEERALDISE TEENINDUSMAA PIIRIPUNKTIDE KOORDINAADID

Punkti nr	Koordinaadid	
	X	Y
1	6576414.96	539461.77
2	6576614.76	539526.50
3	6576617.54	539513.37
4	6576632.63	539518.27
5	6576648.36	539512.48
6	6576656.61	539500.15
7	6576810.33	539550.68
8	6576810.32	539565.92
9	6576819.86	539579.06
10	6576835.33	539584.09
11	6576850.79	539579.07
12	6576859.67	539566.85
13	6577018.20	539618.60
14	6577018.20	539633.84
15	6577027.73	539646.95
16	6577043.26	539652.00
17	6577058.68	539646.99
18	6577067.70	539634.57
19	6577191.66	539674.80
20	6577191.65	539689.85
21	6577201.20	539703.00
22	6577216.69	539708.01
23	6577232.12	539703.00
24	6577240.97	539690.81
25	6577366.29	539731.86
26	6577366.28	539746.44
27	6577375.83	539759.58
28	6577391.34	539764.59
29	6577406.75	539759.59
30	6577415.25	539747.89
31	6577543.10	539789.77
32	6577543.49	539804.20
33	6577553.39	539817.09
34	6577540.85	539930.70
35	6577537.01	539965.46
36	6577528.60	540041.60
37	6577488.00	540042.82
38	6577147.41	539939.73
39	6576592.65	539771.81
40	6576369.21	539704.23
41	6576390.56	539591.08

Mäeeraldise ja mäeeraldise teenindusmaa pindala: 31.17 ha



LEPPEMÄRGID

- Mäeeraldise ja mäeeraldise teenindusmaa piir, piiripunkt ja piiripunkti number
- Piirneva mäeeraldise piir
- Piirneva mäeeraldise teenindusmaa piir
- Maavaravaru ploki piir, ploki number ja varu kategooria (aT - aktiivne tarbevaru; aR - aktiivne reservvaru; pT - passiivne tarbevaru)
- Katastrirüksuse piir, nimetus ja tunnus
- Maapinna samakõrgusjoon, m abs
- Korrastatud maapinna samakõrgusjoon, m abs
- Mäeeraldise lamami samakõrgusjoon, m abs
- Puuraugu nr
- Puuraug (R.Sinisalu, 2003.a)
- Puuraug (S.Remmel, 1980, 1982.a)
- Raudtee kaitsevöönd
- Elektripaigaldise kaitsevöönd
- Kalda piiranguvöönd
- Taimestamata liivalaaks korrastatav maa
- Veekoguks korrastatav maa
- Võimalik 1 m kõrguse ja 1 m laiause tammi asukoht

Taotleja

Nimi
Aikiri

MÄRKUSED:

- Koordinaadid L-Est 97 süsteemis, kõrgused EH2000 süsteemis.
- Kasutatud materjalid:
 - Maa-ameti poolt väljastatud katastrirüksuste ja maardla varuplokkide ning tehnoorkude kitsenduste mõjualade digitaalsed andmed;
 - Edelaraudtee Infrastruktuuri AS'i poolt väljastatud raudtee moodistuse andmed;
 - Tallinna-Saku liivamaardla Talteri ja Talteri II liivakarjääride markseidimöödistamise seletuskiri (varu seisuga 15.04.2019). OÜ Inseneribüroo STEIGER;
 - Geoloogilise uuringu aruanded EGF numbritega 8397 ja 8802;
 - Tallinna-Saku liivamaardla maavaravaru plokkide liitmine Talteri ja Talteri II liivakarjääride piires (varu seisuga 31.03.2019). Mäebüroo Nord OÜ.
- Keskonnaandemestik: EELIS (Eesti Looduse Infosüsteem - Keskkonnaregister); Keskkonnaagentuur 2020.
- Mäeeraldis ning selle teenindusmaa kattuvad riigikaitse ehitistega Männiku harjutusväli ning riigikaitse ehitiste Männiku lasketiir ja Männiku linnak piiranguvöönditega.
- Tulenevalt looduskaitseseadusest puuduvad plaanil andmed I ja II kaitsekategooria liikide kohta.

OBJEKTI ASUKOHT	Harju maakond, Saku vald	TOO NR	PR-87/19
OBJEKTI JOONISE NIMETUS	TALTERI LIIVAKARJÄÄR KORRASTATUD MAA PLAAN	GRAAFILINE LISA	3
		KUUPÄEV	22.01.2020
Mäebüroo Nord OÜ	Põhmu nnt 232, 11314 Tallinn E-mail info@maeburoo.ee	Telefon 6 139 810 GSM 50 86 101	MTR.reg.nr. EEG000221 BAASKAARDI NR 6334
KOOSTAJAD	Margus Kukk Priit Koppel	TELLUJA / TAOTLEJA	AS YIT Eesti Põhmu nnt 102b, 11312 Tallinn
		MÕÖTKAVA	1:2000 0 10 20 40m